

Obec Stáj
Obecní úřad Stáj

č.j. 4/2018

Stáj, 17.listopadu 2018

Obec Stáj podle §39 odst. I zákona č. 128/2000 Sb., o obcích (obecní zřízení), ve znění pozdějších předpisů zveřejňuje

z á m ě r dočasně pronajmout

- svůj **podíl id. 27/540** části pozemku par. č. **637/1** o výměře 1 986 m² v katastrálním území Arnolec.

Geometrické plány jsou přílohou záměru zveřejněného na elektronické úřední desce, nebo k nahlédnutí na obecním úřadu v úředních hodinách.


MVDr. Jan Cink
starosta obce Stáj

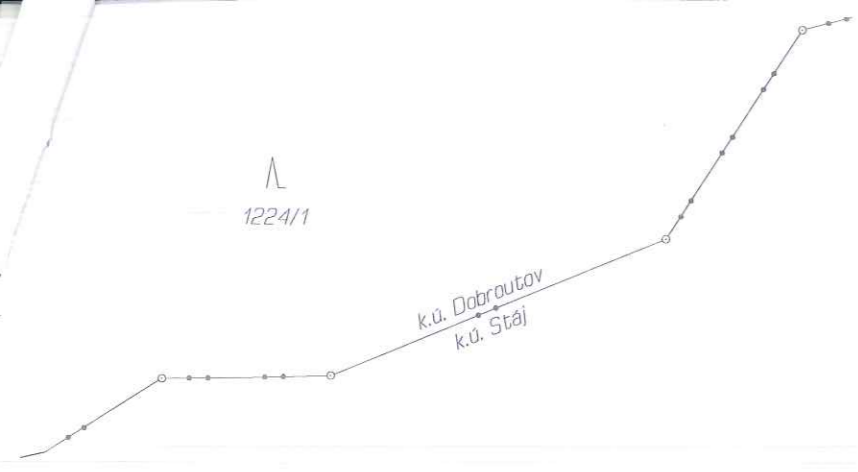
Vyvěšeno na úřední desce: 17.11.2018

Sejmuto z úřední desky: 5.12.2018


VÝKAZ DOSAVADNÍHO A NOVÉHO STAVU ÚDAJŮ KATASTRU NEMOVITOSTÍ

Dosavadní stav				Nový stav													
Označení pozemku parc. číslem	Výměra parcely			Druh pozemku Způsob využití	Označení pozemku parc. číslem	Výměra parcely			Druh pozemku Způsob využití	Typ stavby Způsob využití	Zpús. určení výměr	Porovnání se stavem evidence právních vztahů					
	ha	m ²				ha	m ²					Díl přechází z pozemku označeného v katastru nemovitostí	dřívější poz. evidenci	Číslo listu vlastnictví	Výměra dílu		Označení dílu
							ha	m ²							ha	m ²	
637/1	75	95	63	lesní poz	637/1	75	46	03	lesní poz		0	637/1		152	75	46	03
637/6	70	61	ostat.pl. ostat. komunikace	637/13				60	lesní poz		0	637/1		152		49	60
				637/6				21	ostat. komunikace		0	637/6		152		70	21
				637/14				40	ostat.pl. ostat. komunikace		0	637/6		152			40
	76	66	24			76	66	24									

GEOMETRICKÝ PLÁN pro rozdělení pozemku	Geometrický plán ověřil úředně oprávněný zeměměřický inženýr:	Stejnopis ověřil úředně oprávněný zeměměřický inženýr:
	Jméno, příjmení: Ing. Dana Jirková	Jméno, příjmení: Ing. Dana Jirková
	Číslo položky seznamu úředně oprávněných zeměměřických inženýrů: 2683/2014	Číslo položky seznamu úředně oprávněných zeměměřických inženýrů: 2683/2014
	Dne: 25. dubna 2017 Číslo: 72/2017	Dne: 2. května 2017 Číslo: 81/2017
	Náležitostmi a přesností odpovídá právním předpisům.	Tento stejnopis odpovídá geometrickému plánu v elektronické podobě uloženému v dokumentaci katastrálního úřadu.
Vyhotovitel: GEODEZIE ŠTEKL s.r.o Brtnická 26, 586 01 Jihlava tel: 775177285	Katastrální úřad souhlas s očíslováním parcel.	Ověření stejnopisu geometrického plánu v listinné podobě.
Číslo plánu: 243-142/2016	KÚ pro Vysočinu KP Jihlava Ing. Iva Šádková PGP-500/2017-707 2017.05.02 08:57:11 CEST	
Okres: Jihlava		
Obec: Arnolec		
Kat. území: Arnolec		
Mapový list: Jihlava I-2/34, 43 (KMD)		
Dosavadním vlastníkům pozemků byla poskytnuta možnost seznámit se v terénu s průběhem navrhovaných nových hranic, které byly označeny předepsaným způsobem: viz poznámka		

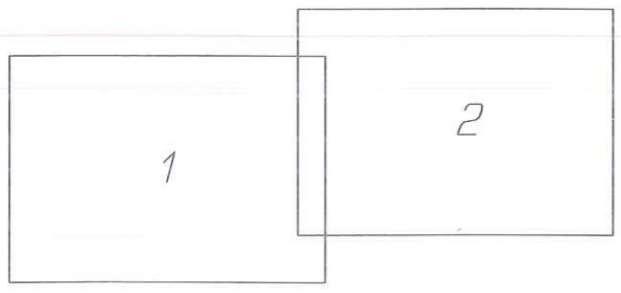


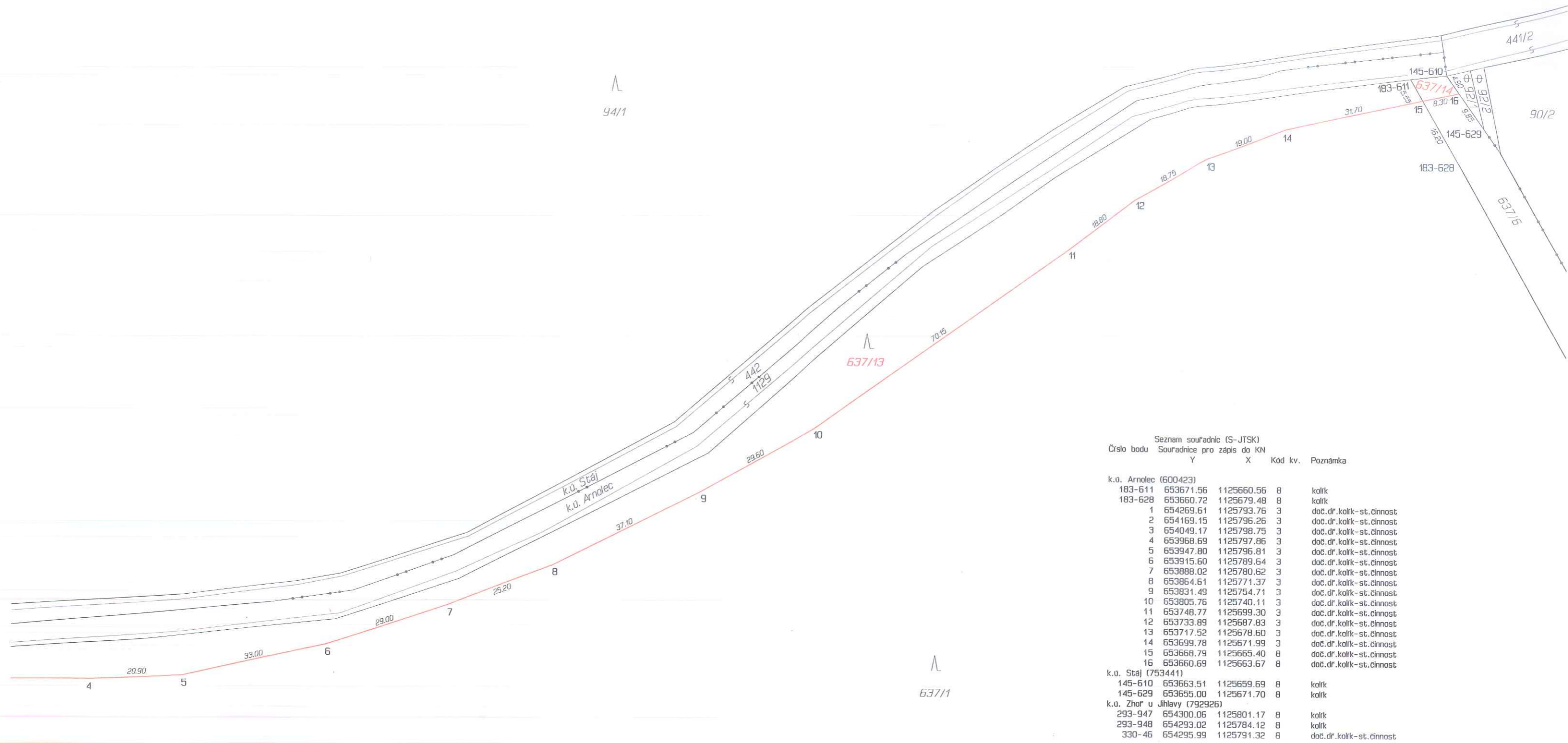
Λ
94/1



Λ
637/1

Klad listů





Seznam souřadnic (S-JTSK)

Číslo bodu	Souřadnice pro zápis do KN		Kód kv.	Poznámka
	Y	X		
k.ú. Arnolec (600423)				
183-611	653671.56	1125660.56	8	kolík
183-628	653660.72	1125679.48	8	kolík
1	654269.61	1125793.76	3	doč.dr.kolík-st.činnost
2	654169.15	1125796.26	3	doč.dr.kolík-st.činnost
3	654049.17	1125798.75	3	doč.dr.kolík-st.činnost
4	653968.69	1125797.86	3	doč.dr.kolík-st.činnost
5	653947.80	1125796.81	3	doč.dr.kolík-st.činnost
6	653915.60	1125789.64	3	doč.dr.kolík-st.činnost
7	653888.02	1125780.62	3	doč.dr.kolík-st.činnost
8	653864.61	1125771.37	3	doč.dr.kolík-st.činnost
9	653831.49	1125754.71	3	doč.dr.kolík-st.činnost
10	653805.76	1125740.11	3	doč.dr.kolík-st.činnost
11	653748.77	1125699.30	3	doč.dr.kolík-st.činnost
12	653733.89	1125687.83	3	doč.dr.kolík-st.činnost
13	653717.52	1125678.60	3	doč.dr.kolík-st.činnost
14	653699.78	1125671.99	3	doč.dr.kolík-st.činnost
15	653668.79	1125665.40	8	doč.dr.kolík-st.činnost
16	653660.69	1125663.67	8	doč.dr.kolík-st.činnost
k.ú. Stáj (753441)				
145-610	653663.51	1125659.69	8	kolík
145-629	653655.00	1125671.70	8	kolík
k.ú. Zhor u Jihlavy (792926)				
293-947	654300.06	1125801.17	8	kolík
293-948	654293.02	1125784.12	8	kolík
330-46	654295.99	1125791.32	8	doč.dr.kolík-st.činnost